issued 2023

CAMPING IN BALTICS

ESTONIA · LATVIA · LITHUANIA

CAMPSITES, CAMPER & CARAVAN SITES,

HOLIDAY PARKS, SUMMERHOUSES, GUEST HOUSES, PLACES TO VISIT



BALTIC CAMPSITES

www.campingbaltic.com

VIRŠI
Petrol station
Ferry lines
Travemünde-Liepāja
www.stenaline.com
Nynashamn-Ventspils
www.stenaline.com
Stockholm-Rīga
www.tallinksilja.com
Helsinki-Tallinn
www.tallinksilja.com,
www.vikingline.com
Stockholm-Tallinn
www.tallinksilja.com,
www.vikingline.com
Rohuküla-Heltermaa
Virtsu-Kuivastu
www.praamid.ee
Kiel-Klaipėda
www.dfdsseaways.com
Karlshamn-Klaipėda
www.dfdsseaways.com
FINLAND
ESTONIA
LATVIA
LITHUANIA
RUSSIA
BELARUS
POLAND
KALININGRAD
BALTIC SEA
Soome laht
Finskij zaliv
Liivi laht
Rīgas jūras līcis
Motorway
Dual carriageway, expressway
Main road
Regional road
Other roads
Railway
Ferry
Important airport • Airport
Place, object of interest
National park
Nature park
Check point
Check point with limited access (outside Schengen Area)
Place to visit
Population in settlements
500 000 - 1 000 000
100 000 - 500 000
50 000 - 100 000
10 000 - 50 000
<10 000

	EN	DE	EE	LV	LT	RU	FR	FI	PL	NL
15.IV–1.X	Opened from... till...	Geöffnet von... bis...	Avatud alates... kuni...	Strādā no... līdz...	Dirba nuo... iki...	Работает с... до...	Ouvert de... à...	Avoinna...	Otwarte od... do...	Geopend van... tot...
2/4	Camping cabins / amount of beds	Camping Hütten / Anzahl Betten	Majade arv / voodite arv	Mājiņu skaits / gultu skaits	Nuomojamų namelių / vietų skaičius	Число домиков/ мест для аренды	Chalets / nombre de lits	Mökkejä/ vuoteiden lukumäärä	Liczba domków / liczba łóżek	Campinghuisjes / aantal bedden
24/48	Rooms / amount of beds	Zimmer / Anzahl Betten	Tubade arv / voodite arv	Istabu skaits / gultu skaits	Nuomojamų kambarių / vietų skaičius	Число комнат/мест для аренды	Chambres / nombre de lits	Huoneita/ vuoteiden lukumäärä	Pokoje / liczba łóżek	Kamers / aantal bedden
33	Number of pitches	Anzahl Standplätze	Karavani kohtade arv	Pieslēgumu skaits treileriem	Aikštelių skaičius	Количество площадок	Nombre d'emplacements	Karavaanipaikkojen lukumäärä	Liczba miejsc na przyczepy kempingowe	Aantal standplaatsen
	Chemical toilet disposal	Ausguss für Chemische Toiletten	Keemilise WC tuhjendamine	Ķīmiskās WC iztukšošana	WC kasečių išpylimas ir valymas	Место для вычистки биотуалетов	Vidange toilettes chimiques	Kemssan tyhjennyspaikka	Opróżnianie toalet chemicznych	Afvoer chemisch toilet
	Facilities for motor home	Service Station für Wohnmobile	Reovee kogumise ja veevõtukoht	Saimniecisko ūdeņu iztukšošanas un uzpildes vieta	Patogumai auto nameliams	Станция обслуживания домиков на колёсах	Station de service Campingcar	Ajokaivo ja vedenottopaikka	Infrastruktura dla kamperów	Service station campers
	Tent pitches	Zeltplätze	Telkimine	Telšu vietas	Vietos palapinėms	Места для палаток	Emplacements pour tentes	Telttapaikkoja	Miejsca namiotowe	Tentplaatsen
	Glempings	Glempings	Glämping	Glempings	Glempings	Глемпингс	Lueurs	Glämping	Glempingi	Glempings
	Barbecue	Grillplatz	Grill	Grils	Grilis / šašlykinė	Гриль / мангал для шашлыка	Grill / barbecue	Grilli	Grill	Barbecue
	Camp fire place	Feuerplatz	Lõkkeplats	Ugunskura vietas	Laužavietė	Место для костра	Feu de camp	Nuotiopaikka	Miejsce na ognisko	Kampvuurplaats
	Accessible for disabled persons	Raum für Behinderte	Juurdepääs ratastoliga inimestele	Pieejams cilvēkiem ratiņkrēslā	Pritaikyta neįgaliesiems	Приспособлено для инвалидов	Accessible pour personnes handicapées	Liikuntarajoitteisille soveltuva	Przystosowany dla osób niepełnosprawnych	Toegankelijk voor invaliden
	Conference hall	Tagungsräume	Konverentsisaal	Konferenču zāle	Konferencijos salė	Зал для конференций	Salle de conférences	Konferenssisali	Sala konferencyjna	Conferentiezaal
	Washbasin-hot / cold water	Waschbecken mit W/K Wasser	Kraanikauss kuuma ja külma veega	Izlietne ar karstu un aukstu ūdeni	Praustuvas su šiltu ir šaltu vandeniu	Умывальник с холодной/тёплой водой	Lavabos eau chaude et froide	Peseytymispaikkassa kylmä ja lämmin vesi	Umywalka z ciepłą i zimną wodą	Wastafel met warm / koud water
	Shower hot / cold water	Dusche mit W/K Wasser	Dušš	Duša	Dušas su šaltu / šiltu vandeniu	Душ с холодной / тёплой водой	Douche eau chaude et froide	Suihkussa kylmä ja lämmin vesi	Prysznic z ciepłą i zimną wodą	Douche met warm /koud water
	Cooking facilities	Kochgelegenheit	Köök	Virtuve	Galimybė ruošti maistą	Возможность приготовления пищи	Possiblité de cuisiner	Ruuanlaittomahdollisuus	Kuchnia	Kookgelegenheid
	Washing machine	Waschmaschine	Pesumasin	Veļasmašīna	Skalbimo mašina	Стиральная машина	Machine à laver	Pesukone	Pralka	Wasmachine
~220 V	220 V electricity connection	220 V Stromanschluss	Elektriühendus	Elektrības pieslēgums	Elektros prisijungimas karavanams	Подсоединение к электричеству	Raccordement électrique 220 V	Sähköistetty paikka	Podłączenie do prądu elektrycznego	220 V Stroomaansluiting
	Swimming site	Bademöglichkeit	Ujumiskoht	Peldvieta	Maudymosi vieta	Место для купания в озере / речке / море	Baignade	Uimapaikka järvessä/joessa/ meressä	Kąpielisko	Zwemplaats
	Beach	Strand	Rand	Pludmale	Paplūdymys	Пляж	Plage	Uimaranta	Plaża	Strand
	Indoor pool	Hallenbad	Bassein	Baseins	Vidaus baseinas	Закрытый бассейн	Piscine intérieure	Sisäallas	Basen kryty	Binnenzwembad
SPA	SPA	Spa	SPA	SPA	Masažinis baseinas / SPA	Массажный бассейн / SPA	SPA	SPA	SPA	SPA
	Sauna	Sauna	Saun	Sauna	Sauna / pirtis	Сауна / баня	Sauna / Hammam	Sauna	Sauna	Sauna
	Internet acces	Internet Zugang	Internet	Internets	Prisijungimas prie interneto	Подключение к интернету	Connexion internet	Nettiyhteys	Internet	Internettoegang
	Playground	Spielplatz	Mänguväljak lastele	Bērnu rotaļu laukums	Vaikų žaidimų aikštelė	Детская игровая площадка	Aire de jeux	Lasten leikkipaikka	Plac zabaw	Speelplaats
	Area for ball games	Ballspielplatz	Spordiväljak	Sporta laukumi	Aikštelės žaidimams su kamuoliu	Площадки для игр с мячом	Terrain de jeu au ballon	Palloleikkien kenttä	Boiska sportowe	Balspeelplaats
	Boats for hire	Bootvermietung	Paatide rent	Laivu noma	Valčių nuoma	Прокат лодок	Location de bateaux	Venevuokraus	Wynajem łódek	Bootverhuur
	Fishing	Angelmöglichkeit	Kalapüük	Makšķerēšana	Žvejyba	Рыбалка	Pêche	Kalastus	Wędkarstwo	Vissen
	Skiing / winter sport facilities	Skien / Wintersportmöglichkeit	Talispordi võimalus	Ziemas sporta veidi	Slidinėjimas / žiemos sportas	Катание на лыжах / зимние виды спорта	Ski / possibilité de sports hiver	Hiihtäminen / talviurheilu	Narciarstwo / sporty zimowe	Skiën / wintersportfaciliteiten
	Bicycle hire	Fahrradvermietung	Jalgrataste rent	Velosipēdu noma	Dviračių nuoma	Прокат велосипедов	Location de vélos	Polkupyörien vuokraus	Wynajem rowerów	Fietsverhuur
4km	Horse riding	Pferdereiten	Ratsutamine	Izjādes ar zirgiem	Pasijodinėjimas žirgais	Катание верхом	Balades à cheval	Ratsastus	Przejażdżki konne	Paardrijden
	Hiking trails	Spazierwege	Matkarada	Pastaigu takas	Pasivaikščiojimo takai	Пеший туризм	Promenades	Patikointi	Ścieżki spacerowe	Wandelroutes
	Mini golf	Minigolf	Mini golf	Mini golfs	Mini golfas	Мини-гольф	Mini Golf	Minigolf	Minigolf	Minigolf
	Tennis	Tennis	Tenniseväljak	Tenisa korti	Tenisas	Теннис	Tennis	Ulkotenniskenttä	Tenis	Tennis
	Water ski	Wasserski	Veesuusatamine	Ūdensslēpes	Vandens slidės	Водные лыжи	Ski nautique	Vesihiihto	Narty wodne	Waterski
	Windsurfing / SUP board	Windsurfen / SUP-Board	Purjelauasõit / SUP-laud	Vindsērfings / SUP dēlis	Buriavimas / SUP lenta	Парусный спорт / SUP доска	Faire de planche à voile / Planche SUP	Purjeveneily / SUP-lauta	Windsurfing / Deska SUP	Windsurfen / SUP-bord
	Boat slip	Anlegebrücke	Paadi vette laskmige koht	Laivu slips	Laivų įleidimas	Спуск/подъём лwодок	Quai pour bateaux	Veneiden laskeminen ja nostaminen	Miejsce do wodowania łódek	Aanlegsteiger
	Excursions	Ausflüge	Ekskursioonid	Ekskursijas	Ekskursijos	Экскурсии	Escursions	Järjestämme matkoja	Wycieczki	Excursies
	Dogs not allowed	Hunde nicht zugelassen	Koerad ei ole lubatud	Ar suņiem nepieņem	Šunys neįleidžiami	Собаки не допускаются	Chiens non admis	Ei koiria	Zakaz wprowadzania psów	Honden niet toegelaten
	Cafe / bar	Cafeteria / Bar	Kohvik / Baar	Kafejnīca / bārs	Kavinė / baras	Кафе / бар	Café / bar	Kahvila / baari	Kawiarnia/bar	Café / bar
	Restaurant	Restaurant	Restoran	Restorāns	Restoranas	Ресторан	Restaurant	Ravintola	Restauracja	Restaurant
SHOP 500m	Shop	Laden	Kauplus	Veikals	Parduotuvė	Магазин	Magasin	Myymälä	Sklep	Winkel
	Credit cards accepted	Kreditkarten werden akzeptiert	Kaardimakse võimalus	Pieņem kredītkartes	Priimamos kredito kortelės	Принимаем кредитные карты	Cartes bancaires acceptées	Luottokortit hyväksytään	Przyjmujemy karty kredytowe	Betalen met creditcard
	Keep silent	Stille bewahren	Vaikne kämping	Klusais kempings	Prašome laikytis tylos	Сохраняйте тишину	Gardez le silence	Rauhallinen camping	Zachowaj ciszę	Wees stil

ACSI www.acsi.eu ADAC www.adac.de PiN CAMP www.pincamp.de camping navigator www.campingnavigator.com CAMPING Key Europe www.campingkey.com www.karavaanarit.fi

ESTONIA

Area: 45 227 km²
Capital: Tallinn
Population: 1 312 300

WWW.CAMPINGBALTIC.COM/ESTONIA

Estonian Camping Association
Reg. nr: 80391977
Vabaõhukeskuse tee 18 Vanamõisa küla,
Saue vald 76407 Eesti
T. +372 506 7491; liit@estcamp.eu

WWW.VISITESTONIA.COM

USEFUL ADDRESSES FOR THE TRAVELER

www.visitestonia.com (Official tourism website)
www.tourism.tallinn.ee (Tallinn tourism information)
www.tallinn-airport.ee (Tallinn Airport)
www.tallink.ee (Ferries to Helsinki and Stockholm)
www.tpilet.ee/en (Bus timetables and tickets)
www.elron.ee/en (Train timetables and tickets)
Technical assistance on Estonian roads 1888

LATVIA

Area: 64 589 km²
Capital: Riga
Population: 1 873 000

WWW.CAMPING.LV

Latvian Camping Association
Reģ. Nr. 40008090939
„Apaļkalns", Raiskuma pagasts,
Cēsu novads LV-4146
latvijas.kempingi@gmail.com

WWW.LATVIA.TRAVEL

Latvian official
tourism site

WWW.CELOTAJS.LV

USEFUL ADDRESSES FOR THE TRAVELER

http://worldwideontour.de/category/reisen/baltikum/
www.inyourpocket.com/riga
www.liveriga.com
www.latvijaskoncerti.lv (Latvian concerts)
www.pv.lv (Railroads)
24-hour information hotline 1188, www.1188.lv

LITHUANIA

Area: 65 303 km²
Capital: Vilnius
Population: 2 944 450

WWW.CAMPING.LT

Lithuania Camping Association
Reg. Nr. 300090488
Salos g. 3, Žalvarių k.,
LT-33284 Molėtų r. sav.,
Lithuania

WWW.LITHUANIA.TRAVEL

Lithuania official
tourism site

WWW.TURIZMORUMAI.LT

Lithuania professional tourism
organizations page

USEFUL ADDRESSES FOR THE TRAVELER

www.litrail.lt (Railroads)
www.autobusubilietai.lt (Buse tickets)
www.govilnius.lt (Vilnius tourism information)
www.spa-resort.lt (Resorts)
www.dfds.com (Ferries to Klaipėda)
Information Hotline 118

Published by Jāņa sēta Map Puplishers
Title photo by Roberts Āboltiņš Instagram: @robertsaboltins

EMERGENCY TELEPHONE NUMBER 112

⌘ 1 59.4373, 24.7453
Tallinna Vanalinn • Old Town of Tallinn
www.visittallinn.ee/eng


⌘ 2 59.4315, 24.6383
Eesti Vabaõhumuuseum • The Estonian Open Air Museum • http://evm.ee/eng/home


⌘ 3 59.3958, 24.2944
Keila-Joa juga • Keila Waterfall
www.visitestonia.com

⌘ 4 59.3885, 24.9410
Eesti Vabadusvõitluse muuseum • Museum of Estonian Fight for Freedom • http://vabadusvoitlus.ee


⌘ 5 59.5292, 25.8065
Lahemaa Rahvuspark • Lahemaa National Park
www.visitestonia.com/en/holiday-destinations/national-parks/lahemaa

⌘ 6 59.3493, 27.1753
Kohtla Kaevanduspark • Kohtla Mining Park
www.kaevanduspark.ee

⌘ 7 59.4192, 27.0131
Purtse kindlus • Purtse Castle
www.purtsekindlus.ee

⌘ 8 59.3661, 26.9525
Kiviõli Seikluskeskus • Kiviõli Adventure Centre
www.tuhamagi.ee


⌘ 9 59.3761, 28.1992
Narva linnus • Narva Castle
www.narvamuuseum.ee

⌘ 10 58.4328, 26.0903
Meleski Klaasimuuseum • Melesk Glass Museum
www.puhkaeestis.ee/et/meleski-klaasimuuseum-erakogu

⌘ 11 58.2806, 26.1397
Tamme Paljand • Tamme Outcrop
www.puhkaeestis.ee/et/tamme-paljandi-matkarada

⌘ 12 58.2114, 26.1100
Võrtsjärve Järvemuuseum • Võrtsjärve Lake Museum • http://kalala.emu.ee/kalala/

⌘ 13 58.3780, 26.7110
Eesti Rahva Muuseum • Estonian National Museum • www.erm.ee

⌘ 14 59.4344, 24.7447
Teaduskeskus AHHAA • Science Centre Ahhaa
www.ahhaa.ee

⌘ 15 58.1626, 27.1933
Mooste mõis • Mooste Manor
www.moostemois.ee


⌘ 16 58.1152, 27.0475
Taevaskoja matkarada • Taevaskoda hiking trail
www.taevaskoda.ee

⌘ 17 58.1394, 27.0191
Kiidjärve külastuskeskus • Kiidjärve Visitor Centre • loodusegakoos.ee

⌘ 18 58.1369, 26.3864
Hellenurme veskimuuseum • Hellenurme watermill – millmuseum • www.veskimuuseum.ee

⌘ 19 58.2242, 26.4217
Elva Matkakeskus • Elva Hiking Centre
http://matkakeskus.elva.ee

⌘ 20 58.2431, 26.5747
Luke mõisapark • Luke Manor
www.lukemois.ee

⌘ 21 58.3431, 23.9961
Tõstamaa mõis • Tõstamaa Manor
http://mois.tostamaa.ee

⌘ 22 58.2144, 24.1247
Manija saar • Manija Island
www.tostamaa.ee

⌘ 23 58.2933, 24.0794
Seliste kirik • Seliste Church
www.tostamaa.ee

⌘ 24 58.3833, 24.5263
Pärnu Vanalinn, rannapromenaad, valge liivarand
The old town of Pärnu, seafront, white sandy beach
www.parnu.ee

⌘ 25 58.3047, 24.5914
Lottemaa teemapark • Lotte Village
www.lottemaa.ee


⌘ 26 58.3847, 24.5264
Konse motelli vanatehnika kollektsioon aastatest 1907-1970 • Konse collection of old vehicles 1907-1970 • www.konse.ee/en/our-hobbies/konse-old-machinery-days/

⌘ 27 59.2292, 23.5075
Põõsaspea neem • Põõsaspea promontory
www.visitestonia.com/en/poosaspea-promontory-1


⌘ 28 58.9486, 23.5386
Haapsalu vanalinn • Old town of Haapsalu
www.visitestonia.com/en/haapsalu-old-town

⌘ 29 58.9471, 23.5387
Haapsalu piiskopilinnus • Medieval Castle of Haapsalu • www.haapsalulinnus.ee

⌘ 30 58.5303, 22.6978
Angla tuulikumägi • Angla windmill hill
www.anglatuulik.eu

⌘ 31 58.3728, 22.6694
Kaali meteoriidikraater • Kaali meteorite crater
www.kaali.kylastuskeskus.ee

⌘ 32 58.2469, 22.4792
Kuressaare piiskopilinnus • Kuressaare bishopric castle-fortification • www.saaremaamuuseum.ee

1 Camping Pikseke

N 58°55'41" E 23°32'13"
(N 58. 92793 E 23.53682)

Männiku tee 32, Haapsalu 90506
T. +372 5192 2291, 475 5779
contact@campingpikseke.com
www.campingpikseke.com

Camping Pikseke

1.I–31.XII | 2/7 | 25 | ~ 220 V | 2km | 2km | SPA 2km | 5km | 20km | 10km | 2km | 1km | 5km | 5km | 2 km | SHOP 1 km | ACSI | ADAC | camping navigator | CAMPING Key Europe

2 Ermistu Puhkeküla

N 58°21'18" E 24°00'11"
(N 58.355017 E 24.003056)

Ermistu Järvemajand, Ermistu küla,
88105, Pärnumaa
T. +372 5629 7627
info@ermistu.ee
www.ermistu.ee

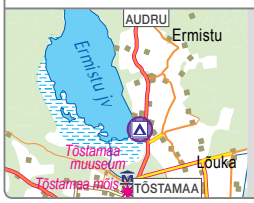

1.I–31.XII | 13/48 | 8/20 | 20 | ~ 220 V | TV | 2 km | 2 km | 2 km | SHOP 3 km | ACSI

4 Kalana Puhkeküla

N 58°55'20" E 22°32'20"
(N 58.921824 E 22.055868)

Kaluri, Kalana küla, Hiiumaa vald,
Hiiumaa, Estonia
T. +372 5382 1844
info@kalana.ee
www. kalana.ee

1.IV–30.X | 16/80 | 6/12 | 15 | ~ 220 V | CC

6 Lepispea Caravan & Camping in Lahemaa National Park

N59°34'33" E 25°56'11"
(N 59.5758333 E 25.9363888)

Võsu, Vana-Lepispäe vald 45501
Lääne-Virumaa Haljala
T. +372 5450 1522
info@lepispea.eu
www.lepispea.eu

1.V–31.IX | 96 | ~ 220 V | 5 km | 4 km | 1 km | 1 km | 1.2 km | SHOP 1 km | ACSI | ADAC | CAMPING Key Europe

5 Konse Motel & Karavan Camping

N 58°23'05" E 24°31'35"
(N 58.384722 E 24.526389)

Suur-Jõe 44a, Pärnu 80021
T. +372 5343 5092
info@konse.ee
www.konse.ee

camping navigator | CAMPING Key Europe

1.I–31.XII | 31/82 | 100 | ~ 220 V | 1,5km | 2km | SPA | TV | 8km | 5km | 2km | 2km | 2km | 4km | SHOP 300 m | ACSI | ADAC

7 Mereoja Camping

N 59°25'47" E 26°57'21"
(N 59.429722 E 26.955833)

Uuskõrtsi, Kõrkküla, Viru-Nigula vald,
Lääne-Virumaa 43405
T. +372 590 84 196, 517 8611
mereoja@mereoja.eu
www.mereoja.eu

1.V–30.IX | 3/12 | 50 | ~ 220 V | SHOP 6 km | 1 km | 1 km | ACSI | ADAC | camping navigator | CAMPING Key Europe

8 Roosta Puhkeküla / Holiday Village

N 59°09'30" E 23°31'11"
(N 59.158514 E 23.519442)

Roosta Puhkeküla,
Lääne-Nigula vald 91202
T. +372 472 5190, 525 6699
roosta@roosta.ee
www.roosta.ee



1.I–31.XII | 32/160 | 14 | ~ 220 V | TV | SHOP | ACSI | ADAC

18 Metsaluige camping

N57°59'34" E 24°25'22"
(N 57.992629 E 24.422642)

Kabli küla, Häädemeeste vald,
Pärnumaal 86002
T. +372 533 35 799
info@metsaluige.ee
www.metsaluige.ee

1.I–31.XII | 15/50 | 15/72 | 40 | 50 | ~ 220 V | SHOP | ACSI | ADAC

10 Taevaskoja Salamaa

N 58°06′20″ E 27°02′18″
(N 58.105476 N 27.038350)

Taevaskoja tee 32, Taevaskoja,
Põlva vald, Põlvamaa 63229
T. +372 5345 6480
info@estcamping.ee
www.estcamping.ee

SALAMAA CAMPING

1.V–15.IX | 60 | 6/21 | ~ 220 V | TV | SHOP 50m

camping navigator | ACSI | ADAC

11 Tehumardi Puhkekeskus

N 58°10′46″ E 22°15′15″
(N 58.179444 E 22.254167)

Tehumardi, Salme vald,
Saaremaa 93201
T. +372 510 5150
info@tehumardi.ee
www.tehumardi.ee

TEHUMARDI CAMPING

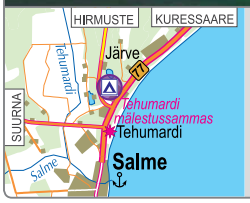

1.IV–31.X | 16/69 | 5/10 | 70 | ~ 220 V | 80 | TV | SHOP 2 km

ACSI | ADAC | camping navigator

12 Vaibla Puhkekeskus

N 58°24′31″ E 26°03′04″
(N 58.408667 E 26.051118)

Vaibla küla, Viljandi vald,
Viljandi maakond, 74314
T. +372 501 7337
info@vaiblapuhkekeskus.ee
www.vaiblapuhkekeskus.ee

...ja võrsu aares on võrratu!
VAIBLA PUHKEKESKUS

15.V–15.IX | 10/50 | 70 | 16/70 | 100 | ~ 220 V | TV | 3km

ACSI | ADAC

13 Waide Motell & Camping

N 58°13′12″ E 26°22′07″
(N 58.220079 E 26.368600)

Käo küla, Elva vald,
Tartumaa 61006
T. +372 730 3606
info@waide.ee
www.waide.ee

WAIDE MOTELL HOLIDAY VILLAGE

1.V–31.X | 26/54 | 50 | ~ 220 V | 3km | 3km | TV | 5km | SHOP 3 km

ACSI | ADAC | camping navigator

14 Vanamõisa Caravan Park

N 59°19′47″ E 24°32′23″
(N 59.329940 E 24.539790)

Vabaõhukeskuse tee 18,
Vanamõisa küla, Saue vald 76407
T. +372 5866 6696
info@caravanpark.ee
www.caravanpark.ee

VANAMÕISA CARAVAN PARK

1.IV–30.IX | 6/24 | 150 | 100 | ~ 220 V | 2 km | SHOP 2 km | 2km

camping navigator | ACSI | ADAC

15 Solar Caravan Park

N 58°25′27″ E 24°21′45″
(N 58.424203 E 24.362633)

Lõosilma talu, Lemmetsa küla, Audru osavald,
Pärnu linn, Pärnumaa 88311
T. +372 5307 7360
info@solarcaravan.ee
www.solarcaravan.ee

SOLAR CARAVAN PARK

1.I–31.XII | 60 | 25 | ~ 220 V | 6km | 9 km | 6km | 11km | 6 km | 6 km | SHOP

camping navigator | ACSI | ADAC

CaravanFest
www.caravanfest.ee

FIRST CARAVAN FAIR IN THE BALTICS TOGETHER WITH
A LARGE MEETUP OF CARAVAN TOURISTS

May 5 -7, 2023 in Vanamõisa Caravan Park near Tallinn, Estonia. Welcome!

Next fair already in 2024!

BALTIAN ENSIMMÄISET CARAVAN-MESSUT JA MESSUTREFFIT

Seuraavat messut jo vuonna 2024!

5.–7. toukokuuta 2023 Vanamõisa Caravan Parkissa
Tallinnan lähellä Virossa. Tervetuloa!

Riverboat Lonny in Taevaskoda
Powered by solar energy!

/joelaev.lonny/
/joelaev_lonny/
+372 5343 9857
www.lonny.ee

Nature cinema

Guided tours

Gourmet dinners

MOTORHOMES, CARAVANS

• SALES • RENTAL • SUPPLIES • SPAREPARTS •

Dethleffs, Sunlight, Pössl, Knaus, Weinsberg, Eura Mobil

ProREX

LÄIKE TEE 16, 75312 PEETRI, ESTONIA
Tel. +372 606 2460 | info@autoelamu.ee

AutoElamu.ee

Karavan M&A
Elamused ratastel

TARVIKUD / VARUOSAD / PAIGALDUS / HOOLDUS / REMONT
All equipment and installation in one place.

www.karavanitarvikud.com/shop

Härma 16, Pärnu 80034 , Estonia

www.karavanitarvikud.com/shop / info@karavanitarvikud.com /
(+372) 55 97 0100 / (+372) 55 97 0875

CARAVANS ACCESSORY
KARAVANITARVIKUD
NÜÜD KA LÕUNA-EESTIS

AUTOKAUBAD

KIVIMURE OÜ
TEL 5837 1828
auto@kivimure.ee
Tehnika tee 2, Mammaste, Põlvamaa
www.kivimureautokaubad.ee kivimure autokaubad

TELLIMUSVÕIMALUS KATALOOGIST
REIMO · FRANKANA · FREIKO

⌘ 1 56.9439, 24.1145
Rīgas Centrāltirgus • Rīga Central Market
www.rct.lv


⌘ 2 57.3136, 25.2700
Cēsu viduslaiku pils • Cēsis Medieval Castle
www.cesupils.lv

⌘ 3 57.3748, 21.5474
Ventspils piedzīvojumu parks • The Adventure Park of Ventspils • www.piedzivojumuparks.lv

⌘ 4 56.8164, 26.9065
Lubāna ezers • Lake Lubāns • www.latvia.travel/en/sight/lake-lubans-and-its-surroundings

⌘ 5 56.7684, 24.4031
Riekstukalns. Aktīvā atpūta vasarā un ziemā
Recreation with adventure • www.riekstukalns.lv

⌘ 6 57.5897, 24.3715
Veczemju klintis • Veczemju seashore cliffs
www.latvia.travel/en/node/224624


⌘ 7 56.8342, 24.5649
Dabas parks Ogres Zilie kalni • Nature Park Ogre Blue Hill • www.ziliekalni.lv

⌘ 8 57.1319, 24.2711
Carnikava – nēģu degustēšana un iegāde
Carnikava – fisherman shops and lamprey tasting
www.tourism.carnikava.lv/en/lamprey-fishing-and-baking

⌘ 9 56.9750, 23.8608
Līvu akvaparks • Līvu Aquapark
www.akvaparks.lv

⌘ 10 57.1249, 22.1793
Usmas ezers • Usma Lake • www.kurzeme.lv/en/where-to-go/leisure-activities/125-usma-lake


⌘ 11 57.1944, 22.1405
Moricsalas dabas rezervāts • Moricsala Nature Reserve
www.celotajs.lv/en/e/moricsalasrezervats?lang=en

⌘ 12 57.6984, 25.2778
Burtnieku muižas parks. Tematiskas ekskursijas
Burtnieki Manor Park. Guided tours
www.facebook.com/ManBurtNieks

⌘ 13 57.2335, 25.0398
Līgatnes dabas takas • Nature Trails of Līgatne
www.visitligatne.lv

⌘ 14 56.8731, 24.3025
Salaspils memoriālais ansamblis • Salaspils memorial ensemble • www.visit.salaspils.lv

⌘ 15 56.9701, 21.9776
Ventas rumba un Kuldīgas ķieģeļu tilts • Waterfall Ventas Rumba and the Old brick bridge of Kuldīga
www.latvia.travel/en/sight/venta-waterfall

⌘ 16 56.9758, 23.8192
Dzintaru mežaparks • Dzintari Forest park
jurmala.lv

⌘ 17 55.9007, 27.1611
Grāfu Plāteru pils komplekss Krāslavā • Castle complex of counts Platers • www.visitkraslava.com

⌘ 18 56.9964, 23.9166
Jūrmalas brīvdabas muzejs • Jūrmala Open-air museum • www.jbmuzejs.lv

⌘ 19 56.4470, 23.3575
Tērvetes vīna darītava • Winery "Tērvete wines"
www.tervetesvini.lv

⌘ 20 56.5463, 21.0209
Karosta Liepājā • Karosta Fortress and Prison in Liepāja • http://karostascietums.lv/en

⌘ 21 57.5533, 21.8547
Irbenes radioastronomijas centrs • Irbene Radio Astronomy Center • www.visitventspils.com/en/things-to-do-in-ventspils/244

⌘ 22 56.4156, 24.0254
Rundāles pils • Rundāle Palace
www.rundale.net

⌘ 23 Gulbene 57.1829, 26.7612
Alūksne 57.4127, 27.0448
Gulbenes–Alūksnes bānītis • Narrow-gauge railway of Gulbene–Alūksne • www.banitis.lv

⌘ 24 56.9948, 24.2699
Latvijas etnogrāfiskais brīvdabas muzejs
Latvian Ethnographic Open-air museum
www.brivdabasmuzejs.lv

⌘ 25 55.8836, 26.4973
Daugavpils cietoksnis un Marka Rotko mākslas centrs • Daugavpils Fortress and Mark Rothko Art center • www.daugavpils.lv/en/281

⌘ 26 56.9125, 23.4590
Ķemeru Nacionālā parka takas
Nature trails of Ķemeri National Park
www.celotajs.lv/en/e/kemerunacparks


⌘ 27 57.1509, 24.8415
Bobsleja un kamaniņu trase • Bobsleigh and Luge track • http://bobtrase.lv/en

⌘ 28 57.2354, 24.3920
Saulrieta taka un Baltā kāpa Saulkrastos
Sunset trail and White dune of Saulkrasti
www.visitsaulkrasti.lv/what-to-see

⌘ 29 56.6641, 22.4904
Saldumi "Gotiņa" – ekskursijas pa ražotni Saldū
Milk sweets "Gotiņa" – guided tours in the factory in Saldus • http://saldusgotina.lv/en

⌘ 30 56.9693, 26.3125
Cesvaines pils • Cesvaine Palace
www.cesvaine.lv/en/cesvaine-palace.html

⌘ 31 56.3552, 26.1630
Līvānu stikla muzejs • Līvāni Glass museum
www.latvia.travel/en/sight/livani-glass-museum

⌘ 32 57.0453, 22.5771
Sabiles vīna kalns • Sabile Winehill
www.latvia.travel/en/sight/sabile-town

Kurzeme / Kurland
www.visitventspils.lv,
www.talsitourism.lv
visit.kuldiga.lv
www.usmasezers.lv

Gauja National Park
www.entergauja.com

Rīga, Jūrmala and vicinity
www.liveriga.com
www.visitjurmala.lv

Rīga, Jūrmala, Sigulda, Cēsis and Gauja National Park

NACIONĀLAIS ATTĪSTĪBAS PLĀNS 2020

EIROPAS SAVIENĪBA
EIROPA INVESTĒ LAUKU APVIDOS
Eiropas Lauksaimniecības fonds lauku attīstībai

Atbalsta Zemkopības ministrija un Lauku Atbalsta dienests

Katalogs izdots projekta "Izbaudi Latviju nesteidzoties"/"Latvia best enjoyed slowly" ietvaros, piesaistot ELFLA finansējumu. Projekta mērķis – izveidot individuālajam ceļotājam piemērotu Latvijas maršrutu katalogu – apkopot interesantus tūrisma, kultūrvēsturiskus un dabas objektus, kā arī iekļaut kulinārā mantojuma nobaudīšanas iespējas. 2023. gada izdevumā ir iekļauta informācija par visām trijām Baltijas valstīm.

1 Apaļkalns ✱✱✱✱

N 57°19´06″ E 25°08´53″
(N 57.318333 E 25.148056)

Raiskuma pag.,
Cēsu nov., LV-4146
T. +371 29448188
apalkalns@inbox.lv
www.apalkalns.lv

1.IV–1.X | 9/34 | 60 | ~220 V | TV | 4km | SHOP 500m

ACSI ADAC camping navigator

2 BB camping

N 56°33´50″ E 21°01´02″
(N 56.563819 E 21.017336)

Lībiešu iela 2/6, Liepāja,
LV-3414
T. +371 24339965
info@bbcamping.lv
www.bbcamping.lv

BB CAMPING

1.IV–31.X | 10/30 | 1/3 | 22 | ~220 V | SPA

3 Bukdangas ✱✱✱

N 57°11´22″ E 22°12´46″
(N 57.189444 E 22.212778)

Bukdangas, Ģibuļu pag.,
Talsu nov., LV-3298
T. +371 29256487
info@bukdangas.lv
www.bukdangas.lv

Bukdangas
Tūrisma un atpūtas komplekss

1.I–31.XII | 12/60 | 45 | ~220 V | TV

ACSI ADAC

5 Pie Daugavas

N 56°61´88,3″ E 25°10´70,4″
(N 56.618825 E 25.107037)

"Ceriņi", Jaunjelgava,
Aizkraukles nov., LV-5134
T. +371 25678898
info@kempingspiedaugavas.com
www.kempingspiedaugavas.com

1.V–1.X | 4 | 1 | 8 | ~220 V

6 Riverside camping

N 56°57´47″ E 24°04´47″
(N 56.962935 E 24.079726)

Matrožu iela 12, Rīga, LV-1048
T. +371 26658899
riverside@one4event.lv
www.riversidecamping.lv

RIVERSIDE CAMPING

1.V–30.IX | 50 | 30 | ~220 V

ACSI ADAC

8 Ezernieki ✱✱

N 56°48´44″ E 26°33´56″
(N 56.812222 E 26.565556)

Ezernieki, Indrānu pag.,
Madonas nov., LV-4827
T. +371 26666090, 26671421
ezernieki@lvm.lv
www.mammadaba.lv

mammadaba
Dzīvo Latvijas valsts mežos

1.I–31.XII | 1/10 | 18/60 | 10 | ~220 V | TV | SHOP 5 km

ACSI ADAC

10 Ezerpriedes ✱✱

N 57°43'60" E 25°17'32"
(N 57.733200 E 25.292089)

Ezerpriedes, Burtnieku pag.,
Valmieras nov., LV-4206
T. +371 29461455
info@ezerpriedes.lv
www.ezerpriedes.lv

1.V–1.X | 8/35 | 10 | ~ 220 V | 8km | SHOP 8 km | ACSI | ADAC

11 Daugavas lokos ✱✱✱

N 55°54'36" E 26°52'46"
(N 55.910004 E 26.879404)

"Erlavas", Slutišķu sādža,
Naujenes pag.,
Daugavpils nov., LV-5462
T. +371 24662655
info@plostunoma.lv
www.daugavaslokos.lv

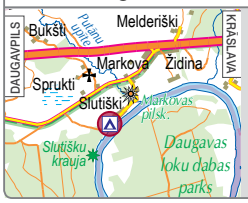

1.V–1.X | 10/60 | 80 | 30 | 10 | ~ 220 V | TV

12 Jaunzāģeri

N 57°13'44" E 24°54'22"
(N 57.228889 E 24.906111)

"Jaunzāģeri", Krimuldas nov.,
Siguldas pag., LV-2145
T. +371 22002033
info@jaunzageri.lv
www.jaunzageri.lv

1.I–31.XII | 8/36 | 50 | ~ 220 V | SHOP 5km | ACSI | ADAC

13 Jūrasdzeņi ✱✱✱

N 57°29'24" E 24°22'59"
(N 57.490000 E 24.383056)

Jūras iela 10, Tūja, Liepupes pag.
Limbažu nov., LV-4022
T. +371 26550574
info@jurasdzeni.lv
www.jurasdzeni.lv

1.V–15.IX | 5/20 | 40 | ~ 220 V | SHOP 400 m | ACSI | ADAC | camping navigator

15 Kanoe kempings

N 57°15'15" E 25°02'42"
(N 57.254201 E 25.045223)

Gaujas iela 36, Līgatne, LV-4110
T. +371 29165355
karina@makars.lv
www.makars.lv

15.V–15.IX | 3/8 | 25 | ~ 220 V | 4km | SHOP 500m | ACSI | ADAC | CAMPING Key Europe

17 Labirinti ✱✱✱

N 56°33'49" E 24°10'5"
(N 56.563488 E 24.168103)

Bērziņi, Zorģi, Bauskas nov., LV-3913
T. +371 26320336, 26425247
info@kempingslabirinti.lv
www.labirinti.lv

IV–X | 1/4 | 32 | ~ 220 V | SHOP 4km | ACSI | ADAC | camping navigator | CAMPING Key Europe

18 Lakeside

N 57°7'51" E 24°51'52"
(N 57.130887 E 24.864357)

Pļivkas, Kalnabeites, Siguldas pag.,
Siguldas nov., LV-2150
T. +371 27152155
camping@lakeside.lv
www.lakeside.lv

1.V–30.IX | 10 | ~ 220 V | SHOP 1 km | ACSI | ADAC

20 Meža salas ✱✱✱

N 57°28"54´ E 24°33´50"
(N 57.481667 E 24.563889)

Limbažu pag.,
Limbažu nov., LV-4020
T. +371 29122133
info@mezasalas.lv
www.mezasalas.lv

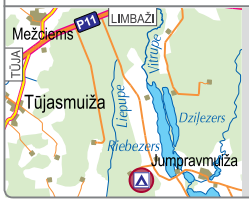

1.I–31.XII | 7/40 | 4/11 | 10 | ~ 220 V | TV | SHOP 15 km | ACSI | ADAC

19 Leiputrija ✱✱✱

N 57°05´23″ E 24°26´41″
(N 57.089694 E 24.444639)

"Stirniņas", Iļķene, Ādažu nov., LV-2164
T. +371 27296331
info@leiputrija.com, www.leiputrija.com

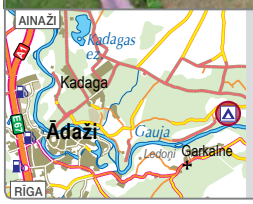

1.V–10.X | 13/54 | 5/12 | 20 | ~ 220 V | TV | SHOP 7 km

ACSI ADAC camping navigator

21 Miķeļbāka ✱✱✱

N 57°35´49″ E 21°57´54″
(N 57.596944 E 21.965000)

Kempings Miķeļbāka, Miķeļtornis,
Ventspils nov., LV-3601
T. +371 27884438
martins@mikelbaka.lv
www.mikelbaka.lv

1.V–1.XI | 19/104 | 40 | ~ 220 V | TV | SHOP 20 km

ACSI ADAC

23 Milleri

N 57°46´44″ E 24°21´16″
(N 57.778761 E 24.354522)

Pērnavas iela 35C, Salacgrīva,
Limbažu nov., LV-4033
T. +371 26121484
T. +371 29120001, 29120023
milleri@inbox.lv
https://m.facebook.com/kempingsmilleri/

20.V–10.IX | 19/70 | 6 | ~ 220 V | TV | SHOP 1km

24 Nabīte ✱✱✱

N 57°04´29″ E 21°48´47″
(N 57.074722 E 21.813056)

Nabīte, Padures pag.,
Kuldīgas nov., LV-3321
T. +371 26327997, 29458904
nabite@inbox.lv
www.nabite.lv

1.I–31.XII | 38/104 | 7/31 | 30 | ~ 220 V | TV | SHOP 5 km

ACSI ADAC

27 Piejūras kempings ✱✱✱✱

N 57°23´01″ E 21°32´14″
(N 57.383817 E 21.537280)

Vasarnīcu iela 56,
Ventspils, LV-3601
T. +371 63627925, 22008805
camping@ventspils.lv
www.camping.ventspils.lv

1.I–31.XII | 43/172 | 70 | ~ 220 V | TV | SHOP 300 m

ACSI ADAC

25 Nemo ✱✱ Jūrmala ✱✱

N 56°57´33″ E 23°38´42″
(N 56.959167 E 23.645000)

Atbalss iela 1, Jūrmala, LV-2008
T. +371 26100500, 26400500
www.campingjurmala.lv
nemo@nemo.lv
www.nemo.lv

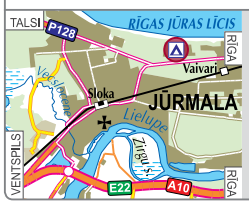

1V–15.IX | 83/220 | 100 | ~ 220 V | 3km | SHOP 500m | SHOP 1.5 km

ACSI ADAC

26 Ozolkalns

N 57°17′39″ E 25°13′19″
(N 57.294373 E 25.222056)

Saulkrasti, Drabešu pag., Cēsu nov., LV-4101
T. +371 26400200; facebook.com/ozolkalns/
info@ozolkalns.lv
www.ozolkalns.lv

-10% DIRECT BOOKINGS

1.I–31.XII | 8/42 | 15/36 | 3 | ~ 220 V | SHOP 5km

30 Riga City Camping

N 56°57′23″ E 24°04′42″
(N 56.956389 E 24.078333)

Ķīpsalas iela 8, Rīga, LV-1048
T. +371 67065519, 67065000
camping@bt1.lv
www.rigacamping.lv



15.V–15.IX | 100 | ~ 220 V | TV | SHOP 800m

ACSI ADAC camping navigator

32 Ronīši

N 57°02′32″ E 23°22′01″
(N 57.042222 E 23.366944)

Ronīši, Klapkalnciems,
Tukuma nov., LV-3113
T. +371 26305551
ronisi@rtu.lv
www.ronisi.lv

1.I–31.XII | 110/440 | 10 | ~ 220 V | TV | SHOP 200m

33 Rūgumi

N 56°42′22″ E21°3′43″
(N 56.706324 E 21.062096)

Camping Rūgumi, Vērgales pag.,
Dienvidkurzemes nov., LV-3463
T. +371 29747773
camping@rugumi.eu
www.rugumi.eu

1.V–20.IX | 6/22 | 15 | ~ 220 V | SHOP 4,5km

34 Siguldas pludmale

N 57°09′30″ E 24°50′14″
(N 57.158333 E 24.837222)

Peldu iela 2, Sigulda, LV-2150
T. +371 29244948
karina@makars.lv
www.makars.lv

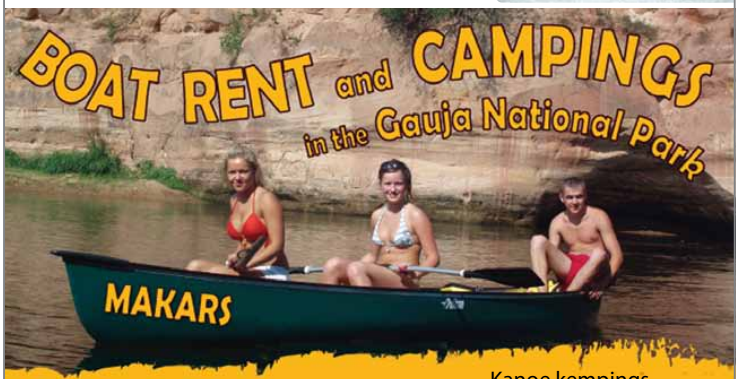

Siguldas pludmale, Peldu iela 2 & Kanoe kempings Gaujas iela 36, Līgatne

1.V–15.IX | 3/8 | 30 | ~ 220 V | 4km | SHOP 500m

ACSI ADAC CAMPING Key Europe

35 Siveri

N 56°01′25″ E 27°23′58″
(N 56.023507 E 27.399494)

Kaziņči, Skaistas pag.,
Krāslavas nov., LV-5671
T. +371 29278599
facebook/camping siveri/
inga.indriksone@inbox.lv
www.campsiveri.lv

1.V–1.X | 4/14 | 44 | ~ 220 V | 15km | SHOP 5 km

ACSI ADAC camping navigator

36 Sniedzes

N 56°48′42″ E 24°33′45″
(N 56.811667 E 24.562500)

Sniedzes, Tomes pag. (P85 19.km),
Ogres nov., LV-5020
T. +371 29425800, sniedzes@apollo.lv
https://www.facebook.com/sniedzes

1.I–31.XII | 10/58 | 40 | ~ 220 V | SHOP 9 km

ACSI ADAC camping navigator

37 Spāre

N 57°13′09″ E 22°14′93″
(N 57.219167 E 22.259167)

"Dumbri", Ģibuļu pag.,
Talsu nov., LV-3298
T. +371 26669099
n.grinberga@lvm.lv
www.mammadaba.lv

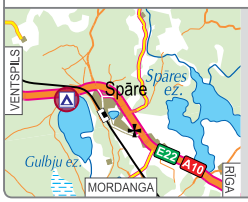

1.I–31.XII | 5/20 | 4/10 | ~ 220 V | TV | SHOP 2 km

39 Usma SPA hotel & camping ✱✱✱

N 57°14'26" E 22°10'16"
(N 57.240562 E 22.17118)

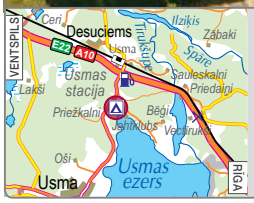

1.I–31.XII | 9/62 | 11/28 | 40 | ~ 220 V | SPA | TV | SHOP 900 m | CC

ACSI ADAC | camping navigator

38 LVM Kalsnavas arborētums

N 56°41'10" E 25°56'40"
(N 56.686019 E 25.944483)

"Ogu īves", Jaunkalsnava, Kalsnavas pag.,
Madonas nov., LV-4860
T. +371 27841099
arboretums@lvm.lv
www.mammadaba.lv

mammadaba | LATVIJAS VALSTS MEŽI

1.I–31.XII | 7 | ~ 220 V | CC

40 LVM Dabas parka glempings

N 56°29'14.02" E 23°22'19.02"
(N 56.487280 E 23.371949)

"Podziņas", Tērvetes pag.,
Dobeles nov., LV-3730
T. +371 26115333
glempings@lvm.lv
www.mammadaba.lv

mammadaba | LATVIJAS VALSTS MEŽI

1.I–31.XII | 23/80 | 7 | 20 | 11 | ~ 220 V | 1km | SHOP 3,5 km | CC

42 Zanzibāra

N 56°48'46" E 24°12'12"
(N 56.812735 E 24.203376)

"Birzmaļi", Ķekava,
Ķekavas nov., LV-2123
T. +371 22001295
zane@zanzibara.lv
www.zanzibara.lv

Skvēla dārzs ZANZIBĀRA

1.I–31.XII | 3/6 | 8 | ~ 220 V | SHOP 3km

ACSI ADAC

44 Vējiņi ✱

N 57°20´23" E 24°54´20"
(N 57.339722 E 24.905556)

Straupes pag., Cēsu nov., LV-4152
T. +371 29354189
pazemesezeri@gmail.com
www.pazemesezeri.lv

1.I–31.XII | 1/6 | 5 | ~ 220 V | SHOP 4 km

45 Žagarkalns

N 57°18'30" E 25°13'17"
(N 57.308349 E 25.221512)

ŽAGARKALNS
LAIVAS UN KEMPINGS

Mūrlejas iela 12,
Cēsis, LV-4101.
T. +371 26266266
info@zagarkalns.lv
www.zagarkalns.lv

15.V–15.IX | 1/6 | 50 | ~ 220 V | SHOP 2 km | CC

ACSI ADAC

⌘ 33 55.9127, 26.7257
Dabas parks Daugavas loki • Nature park "Bends of Daugava river" • www.visitdaugavpils.lv

⌘ 34 56.1268, 27.0152
Aglonas bazilika • Aglona Basilica
www.aglona.travel.lv

⌘ 35 56.2922, 26.7248
Miniatūrā karaļvalsts un leļļu galerija Preiļos
Preili museum of dolls and miniature kingdom
www.lellukaralvalsts.lv

⌘ 36 56.6391, 25.4231
Kokneses pilsdrupas un parks
Koknese castle ruins and park
www.visitkoknese.lv

⌘ 37 56.4385, 24.053
Mežotnes pils • Mezotne palace
www.mezotnepalace.com

⌘ 38 57.0049, 21.3777
Jūrkalnes stāvkrasts • Jurkalne Seashore bluffs
www.kurzeme.lv


⌘ 39 57.7588, 22.6046
Kolkas rags • Cape Kolka
www.kolkasrags.lv

⌘ 40 57.4050, 24.4253
Minhauzena pasaule • Munchausen's world
www.minhauzens.lv

⌘ 41 57.3626, 25.0889
Ungurmuiža • Ungurmuiza manor
www.ungurmuiza.lv

⌘ 42 57.1827, 24.8503
Turaidas muzejrezervāts • Turaida Museum Reserve
www.turaida-muzejs.lv

TraviGO.eu

TAVS CEĻOJUMU KOMPASS

Objekti
- Atpūta dabā
- Aktīvā atpūta
- Muzeji
- Naktsmājas
- Ēdieni / dzērieni
- Labsajūta
- Tūrisma informācija
- Ostas / jahtklubi

Dabas objekti
- Objekta nosaukums
- GPS koordinātas
- Kontaktinformācija
- Foto

Komercobjekti
- Objekta apraksts
- Pakalpojumu saraksts
- Īpašie piedāvājumi
- Atlaižu KUPONI
- Foto galerija

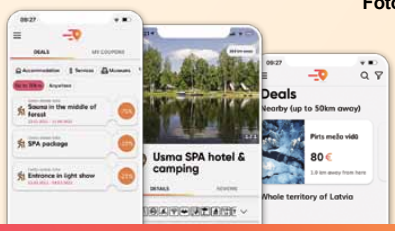

Lejuplādē un ceļo aizraujošāk!
info@travigo.eu

Available on the App Store
GET IT ON Google Play

Atbalsta Zemkopības ministrija un Lauku Atbalsta dienests
NACIONĀLAIS ATTĪSTĪBAS PLĀNS 2020
EIROPAS SAVIENĪBA
EIROPA INVESTĒ LAUKU APVIDOS
Eiropas Lauksaimniecības fonds lauku attīstībai

⌘ 43 57.1917, 25.0548
Vienkoču parks un kokamatniecības muzejs
Vienkocu park and Woodcraft museum
www.vienkoci.lv


⌘ 44 57.6820, 24.9162
Purezera dabas taka
Purezers nature trail

⌘ 45 56.7844, 25.0159
Izklaides parks „Avārijas brigāde" • Amusement park „Avarijas brigade" • www.abpark.lv

⌘ 46 57.0049, 21.3777
Jūrkalnes vētru muzejs • Storm muzeum in Jurkalne
www.visitventspils.com


⌘ 47 56.9712, 23.8014
Jūrmalas pilsētas muzejs • Jurmala City museum
www.visitjurmala.lv

⌘ 48 57.0061, 24.1576
Mežaparks: Rīgas zooloģiskais dārzs un Lielā estrāde • Riga zoo and Grand stage of Mezaparks
www.rigazoo.lv

⌘ 49 56.9706, 24.2266
Rigas motormuzejs un Bikernieku trase
Riga motormuseum and Bikernieku race track
www.motormuzejs.lv

⌘ 50 56.5484, 27.7270
Ludzas amatnieku centrs • Ludza craftsman centre
www.ludzasamatnieki.lv

⌘ 51 55.8708, 26.5166
Šmakovkas muzejs • Shmakovka Museum
www.smakovka.lv

⌘ 52 56.1334, 27.0018
Aglonas maizes muzejs • Aglona Bread museum
www.aglona.travel.lv


⌘ 53 57.3399, 24.9057
„Vējiņu" pazemes ezeri • Underground lakes
www.pazemesezeri.lv

⌘ 54 56.6345, 25.4430
Liktendārzs • The Garden of Destiny
www.liktendarzs.lv

⌘ 1 55.3035, 21.0065
Kuršių Nerija • Curonian Spit
www.visitneringa.com

⌘ 2 55.3135, 21.0133
Thomo Manno muziejus • Thomas Mann Museum • www.mann.lt

⌘ 3 55.9069, 21.0561
Gintaro muziejus • Amber Museum
www.pgm.lt

⌘ 4 55.8000, 21.0669
Olandų kepurė • Dutchman's Cap


⌘ 5 55.7777, 21.0740
Memel-Nord kariniai įtvirtinimai • Memel-Nord military fortifications

⌘ 6 55.7154, 21.1025
Jūrų muziejus • Sea Museum
juru.muziejus.lt

⌘ 7 55.3415, 21.1912
Ventės ragas Ornitologinė stotis
Ornithological Station • www.vros.lt

⌘ 8 56.3006, 21.3650
Nemuno delta • Nemunas Delta
www.nemunodelta.lt

⌘ 9 55.5161, 21.2336
Drevernos bokštas Tower Dreverna • Tower Dreverna • www.klaipedosrajonas.lt/lankytinos-vietos/dreverna/

⌘ 10 56.0383, 21,8143
Žemaitijos nacionalinis parkas • Žemaitija national park • www.zemaitijosnp.lt


⌘ 11 56.0302, 21.9057
Šaltojo karo muziejus • Cold War Exposition, www.zemaitijosnp.lt/en/the-cold-war-exposition

⌘ 12 55.9820, 22.2469
Telšių miestas • Telšiai city
www.telsiaitic.lt

⌘ 13 54.4278, 22.7489
Metalo fantazija • Museum "Iron Fantasy"
www.pusele.lt/muziejus-metalo-fantazija

⌘ 14 54.6396, 22.9791
Paežerių dvaras • Paežerių manor
www.paezeriai.info

⌘ 15 55.099, 22.9864
Panemunės pilis • Panemunė Castle
www.panemunespilis.lt

⌘ 16 55.8251, 23.0522
Kurtuvėnų dvaro žirgynas • Kurtuvėnai horse riding • www.kurtuva.lt

⌘ 17 55.0970, 23.1307
Raudonės pilis • Raudonės castle
www.jurbarkotic.lt

⌘ 18 56.2198, 23.2627
Mūšos tyrelio pažintinis takas • Mūšos tyrelio educational trail

⌘ 19 55.9284, 23.3109
Dviračių muziejus • Bicycle Museum
www.ausrosmuziejus.lt

⌘ 20 54.5577, 23.3464
Poezijos parkas • Poetry park
www.marijampoletic.lt

⌘ 21 54.5371, 23.3520
Marijampolės cukraus fabriko muziejus • Marijampolė Sugar Factory Museum

⌘ 22 56.0153, 23.4167
Kryžių kalnas • Hill of Crosses
www.kryziukalnas.lt

⌘ 23 56.2427, 23.6162
Joniškio krepšinio muziejus • Joniškis Basketball Museum • www.joniskiokrepsiniomuziejus.lt


⌘ 24 54.4571, 23.6401
Žuvinto biosferos rezervatas • Žuvintas Biosphere Reserve • www.zuvintas.lt

⌘ 25 54.2956, 23.7425
Metelių bokštas • Tower Metelių
www.meteliuparkas.lt

⌘ 26 54.9431, 23.7831
Raudondvario dvaras • Raudondvaris manor
www.raudondvariodvaras.lt

⌘ 27 54.9158, 23.8308
Wake Up Kaunas • Wake Up Kaunas
www.wakeup.lt

⌘ 28 54.9139, 25.8417
Atominis bunkeris • Nuclear bunker
www.atominisbunkeris.lt

⌘ 29 55.9861, 23.8792
Pakruojo dvaras • Pakruojo manor
www.pakruojo-dvaras.lt

⌘ 30 54.8989, 23.8854
Kauno pilis • Kaunas castle
www.kaunomuziejus.lt

⌘ 31 54.9009, 23.9109
Velnių muziejus • Devil's Museum
www.ciurlionis.lt

⌘ 32 54.0320, 23.9622
Snow Arena • Snow Arena
www.snowarena.lt

⌘ 33 54.0179, 23.9759
Druskininkai • Druskininkai resort
info.druskininkai.lt

⌘ 34 54.8763, 24.0226
Pažaislio vienuolynas • Pažaislis monastery
www.pazaislis.org

⌘ 35 54.6063, 24.0337
Birštonas • Birštonas resort
www.visitbirstonas.lt

⌘ 36 54.6007, 24.0341
Birštono Kneipo sodas • Birstonas Kneipp Garden • www.visitbirstonas.lt

⌘ 37 53.9883, 24.0459
Šakočių muziejus • The Tree Cake Museum

⌘ 38 54.0221, 24.0799
Gruto parkas • Grūtas Park
www.grutoparkas.lt

⌘ 39 54.8478, 24.0809
Dubravos pažintinis takas • Dubravos educational trail

⌘ 40 54.8664, 24.2011
Rumšiškės • Ethnographic museum of Lithuania
www.llbm.lt

⌘ 41 55.5581, 24.2178
Stumbrynas • Bison paddock
www.panmu.lt

⌘ 42 56.2485, 24.6908
Kirkilų apžvalgos bokštas • Kirklų observation tower

⌘ 43 56.2047, 24.7536
Biržų pilis • Biržų castle
www.visitbirzai.lt

⌘ 44 54.8828, 24.8512
Kernavės archeologinė vietovė
Kernavė archaeological site • www.kernave.org

⌘ 45 54.6523, 24.9337
Trakų pilis • Trakai castle
www.trakaimuziejus.lt

⌘ 46 54.7019, 25.0045
Dino pramogų parkas • Dino park of entertainment • www.dinopramoguparkas.lt

⌘ 47 55.4851, 25.0604
Medžių lajų takas • The treetop walking path
www.anyksciuparkas.lt/en

⌘ 48 55.4803, 25.0802
Labirintų parkas • Labyrinth park
www.labirintu-parkas.lt

⌘ 49 55.5145, 25.0810
Dainavos nuotykių slėnis • Dainavos Adventure Valley • www.nuotykiuslenis.lt

⌘ 50 55.5736, 25.0859
Arklio muziejus • Horse Museum
www.arkliomuziejus.lt

⌘ 51 54.6880, 25.2706
Genocido aukų muziejus (KGB muziejus) • Museum of Genocide Victims (KGB museum) • genocid.lt

⌘ 52 54.7395, 25.2840
Kalvarijų Kryžiaus kelias • Calvary Cross road
www.pavilniai-verkiai.lt

⌘ 53 54.6784, 25.2852
Nemuziejus • Nomuseum
www.nemuziejus.lt

⌘ 54 54.6858, 25.2887
Valdovų rūmai • Palace of the Grand Dukes
www.valdovurumai.lt


⌘ 55 54.6743, 25.2896
Vilniaus istorinis centras • Vilnius Historic Centre

⌘ 56 54.9065, 25.3190
Europos geografinis centras • The Geographical Center of Europe • www.facebook.com/TheGeographicalCenterOfEurope

⌘ 57 54.8307, 25.3517
Europos parkas • Europe Park
www.europosparkas.lt


⌘ 58 55.3154, 25.5550
Etnokosmologijos muziejus • Museum of Ethnocosmology • www.etnokosmomuziejus.lt

⌘ 59 55.2192, 25.5609
Labanoro bokštas • Tower Labanoro
www.ignaturas.lt


⌘ 60 55.9653, 25.6000
Rokiškio dvaras • Rokiškio manor
www.muziejusrokiskyje.lt

⌘ 61 55.4970, 25.6429
Utenos aludarystės centras • Utena Brewery
www.utenosalus.lt

⌘ 62 55.3641, 25.8230
Triušiukų slėnis • Rabbit Valley
www.triusiukai.lt

⌘ 63 55.4084, 25.9449
Bitininkystės muziejus • Beekeeping Museum
www.anp.lt

⌘ 64 55.7280, 25.2436
Zarasų kraštas • Zarasai land
www.visitzarasai.lt

1 Obuolių sala ★★

N 55°09´38″ E 25°18´36″
(N 55.160667 E 25.310083)

Žalvarių k., Molėtų r., LT-33028
T. +370 688 35335
info@appleisland.lt
www.appleisland.lt

1.I–31.XII | 12/60 | 30 | ~220 V | TV | SHOP | ACSI | ADAC | camping navigator

2 Druskininkų kempingas ★★★★

N 54°00´33″ E 23°58´39″
(N 54.009111 E 23.977528)

Gardino gatvė 3, Druskininkai, LT-66204
T. +370 313 60800
camping@druskininkai.lt
www.druskininkai.lt

1.V–30.IX | 10/66 | 40 | ~220 V | TV | ACSI | ADAC | camping navigator

3 Vitrūna

N 54°18´13″ E 23°42´55″
(N 54.303611 E 23.715167)

Seirijų g. 50, Metelių k., Lazdijų r., LT- 67482
T. +370 687 70748
vitruna@gmail.com
www.vitruna.lt

1.V–31.VIII | 2/12 | 8/20 | 15 | ~220 V | TV | SHOP | ADAC

4 Kaunas lake

N 54°54´57″ E 23°50´00″
(N 54.915798 E 23.833401)

Raudondvario plentas 161A,
Kaunas, LT-47168
T. +370 660 32153
info@lakecamping.eu
https://www.kaunascamping.eu/kaunas-lake-kempingas/

1.V–30.IX | 50 | ~220 V | SHOP | ACSI | ADAC | camping navigator

5 Vilnius City Camping ★

N 54°40´27.97″ E 25°13´40.55″
(N 54.674437, E 25.227932)

Laisvės pr. 5, Vilnius, LT-04215
T. +370 629 72223
vilnius@camping.lt
www.vilnius-camping.lt

15.VII–15.IX | 60 | ~220 V | SHOP | ACSI | ADAC | camping navigator

6 Pušelė ★★

N 54°25´40″ E 22°45´06″
(N 54.427889 E 22.751667)

Žirgėnų k., Vištyčio sen.,
Vilkaviškio r., LT-70345
T. +370 342 47555, 611 51121
info@pusele.lt
www.pusele.lt

1.V–30.IX | 25/100 | 2/8 | 30 | ~220 V | TV | SHOP | ACSI

7 Nidos kempingas ★★★

N 55°17´54″ E 20°58´56″
(N 55.298333 E 20.982222)

E. A. Jonušo g. 11, Neringa, Nida, LT-93121
T. +370 469 52045, 682 41150
info@kempingas.lt
www.kempingas.lt

1.I–31.XII | 10/35 | 100 | ~220 V | TV | SHOP | ACSI | ADAC

8 Ventainė ★★★

N 55°22´30″ E 21°12´18″
(N 55.35592 E 21.20434)

Marių gatvė 7, Ventės k., Kintų sen.,
Šilutės r., LT-99361
T. +370 441 68525, 686 70490
info@ventaine.lt
www.ventaine.lt

1.I–31.XII | 10/20 | 27/54 | 30 | ~220 V | SPA | TV | SHOP | ACSI | ADAC

www.campingbaltic.com
www.campingbaltic.com
www.campingbaltic.com
www.campingbaltic.com
www.campingbaltic.com
www.campingbaltic.com
www.campingbaltic.com
www.campingbaltic.com
www.campingbaltic.com
www.campingbaltic.com
www.campingbaltic.com
www.campingbaltic.com

9 Harmony Park ★★★★★

N 54°34´48″ E 23°52´50″
(N 54.580208 E 23.880809)

Vazgaikiemis, Prienų r., LT-59257
T. +370 319 60321, 650 98012
info@harmonypark.lt
www.harmonypark.lt

1.I–31.XII | 20/66 | 110/120 | 15 | ~ 220 V | SPA | SHOP | CC

ACSI ADAC

11 Mindūnų kempingas ★★★

N 55°13´13″ E 25°33´36″
(N 55.220361 E 25.559972)

Kamužės k., Mindūnų sen.,
Molėtų r., LT-33166
T. +370 606 11317
info@romnesa.lt
www.ignaturas.lt, www.romnesa.lt

1.I–31.XII | 22/138 | 5/11 | 15 | ~ 220 V | TV

ACSI ADAC

14 Natur Camp ★★★

N 54°36´38″ E 24°01´04″
(N 54.610616 E 24.017772)

Karalienės Barboros al. 1, Birštonas, LT-59202
T. +370 673 52202
info@naturcamp.lt
www.naturcamp.lt

1.V–30.IX | 10/31 | 60 | 6 | ~ 220 V | SPA | SHOP | CC

ACSI ADAC camping navigator

16 Downtown Forest ★★

N 54°40´40″ E 25°18´08″
(N 54.677857 E 25.302268)

Paupio gatvė 31A,
Vilnius, LT-11341
T. +370 686 84523
info@downtownforest.lt
www.downtownforest.lt

1.I–31.XII | 27/76 | 6 | 3 | ~ 220 V | SHOP 600 m | CC

ACSI

17 Kurtuvėnai ★★★

N 55°49´38″ E 23°02´47″
N 55.827286 E 23.046409)

Parko gatvė 2, Kurtuvėnai,
Šiaulių r., LT-80223
T. +370 413 70333, 618 29964
info@kurtuva.lt
www.kurtuva.lt

1.V–30.IX | 50 | ~ 220 V | SHOP | CC

19 Jūros kempingas ★★★★

N 55°45´57″ E 21°05´31″
(N 55.766023 E 21.092065)

Šlaito gatvė 3, Klaipėda (Giruliai)
T. +370 666 59871
camping@klaipedainfo.lt
www.campingklaipeda.lt



1.I–31.XII | 12/48 | 3/5 | 25 | ~ 220 V | TV | SHOP 500m | CC

ACSI ADAC

20 Žemsodis ★★

N 55°52´26″ E 21°44´55″
(N 55.873833 E 21.748667)

Mardosų k., Nausodžio sen.,
Plungės r., LT-90103
T. +370 620 26033
poilsis@zemsodis.lt
www.zemsodis.lt

1.I–31.XII | 10/20 | 4/8 | 10 | ~ 220 V | CC

ACSI

www.campingbaltic.com
www.campingbaltic.com
www.campingbaltic.com
www.campingbaltic.com
www.campingbaltic.com
www.campingbaltic.com
www.campingbaltic.com
www.campingbaltic.com
www.campingbaltic.com
www.campingbaltic.com
www.campingbaltic.com

21 Medaus slėnis ★★

N 55°05´31″ E 22°57´51″
(N 55.091830 E 22.963924)

Raseinių 19, Šilinė,
Skirsnemunės sen.,
Jurbarko r., LT-74465
T. +370 640 32128
ovismedus@gmail.com
www.medaus-slenis.lt

1.I–31.XII | 4/14 | 4/8 | 30 | ~ 220 V | TV | SHOP 2 km | ACSI | ADAC

22 Zarasai ★

N 55°43´06″ E 26°13´20″
(N 55.718336 E 26.222347)

Kauno gatvė 67, Zarasai
T. +370 620 93432
turizmas@zarasai.lt
www.kempingas.zarasuose.lt

1.V–30.IX | 5/20 | 10 | ~ 220 V | SHOP | ACSI

24 Olandų kepurė–Žiogelis ★★

N 55°47´54″ E 21°04´43″
(N 55.798447 E 21.078708)

OLANDO KEPURĖ

CAFE
REST HOUSE
CAMPING

Krikštų 5, Karklė,
LT – 92282 Klaipėdos raj.
+370 686 62915
info@olandokepure.lt
www.olandokepure.lt

1.IV–1.X | 8/24 | 20 | ~ 220 V | TV | ADAC

25 Dvarkiemis ★★

N 55°51´53″ E 23°10´20″
(N 55.864825 E 23.172097)

Meškių k, Bubių sen.,
Šiaulių r., LT-80194
T. +370 686 09226, 685 34431
info@dvarkiemis.com
www.dvarkiemis.com

1.I–31.XII | 2/6 | 7/20 | 20 | ~ 220 V | TV | SHOP

26 Marijampolė ★★★

N 54°31′13″ E 23°20′30″
(N 54.520278 E 23.341667)

Kempingo g. 44, LT-68122 Marijampolė
T. +370 620 55555; +370 660 55555
www.facebook.com/
marijampoleskempingas/
e-mail: info@logofix.eu

Marijampolės Kempingas

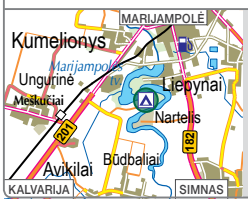

1.V–30.IX | 40 | ~ 220 V

27 Drevernos kempingas ★★★★

N 55°31′ 3.08″ E 21°14′ 9.44″
(N 55.517523 E 21.235956)

Pamario g. 14, Drevernos k.,
Klaipėdos r., LT-96240
T. +370 604 80108
camping@dreverna.lt
www.dreverna.lt

1.I-31.XII | 34/272 | 20/60 | 22 | ~ 220 V | SHOP

28 River Camp ★★★

N 55°19′24.7″ E 24°53′33.4″
(N 55.323333 E 24.892500)

A. Vienuolio g. 15, Šventupės km.
Ukmergės r. LT-20362
T. +370 610 00485
camp@vikingthechef.com
https://www.facebook.com/rivercamplithuania/

1.V-30.IX | 2 | 12 | ~ 220 V | SHOP

29 Sunny Nights Camping ★★★

N 56° 9′ 24.239″ E 23° 32′ 0.52″
(N 56.156733 E 23.533478)

Rygos g. 12A, Gataučių km.,
Joniškio r. LT-84268
T. +370 626 06735
sunnynightscamping@gmail.com
www. sunnynights.lt

Sunny Nights Camping & Hostel

15.IV-15.X | 6/22 | 15 | ~ 220 V | TV | SHOP | ACSI | ADAC

30 Camping & Camper place Pasvalys ★★★

N 56°3´1" E 24°22´24"
(N 56.050480 E 24.373441)

Dvareliškių gatvė 1, Pasvalys, LT-39161
T. +370 672 22270
kostas.butkus@gmail.com
www.PasvalysCamping.com
https://www.facebook.com/PasvalioKempingas/

CAMPING PASVALYS



1.I–31.XII | 14/36 | 20 | ~220 V

31 Slėnis ★★

N 54° 40′ 6″ E 24° 55′ 46″
(N 54.668300 E 24.929352)

Slėnio g.1,
Trakai, LT-21121
T. +370 686 11136
reception@camptrakai.lt
www.camptrakai.lt



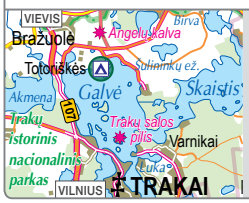

1.I–31.XII | 9/60 | 50 | ~220 V | TV

ACSI ADAC

www.campingbaltic.com

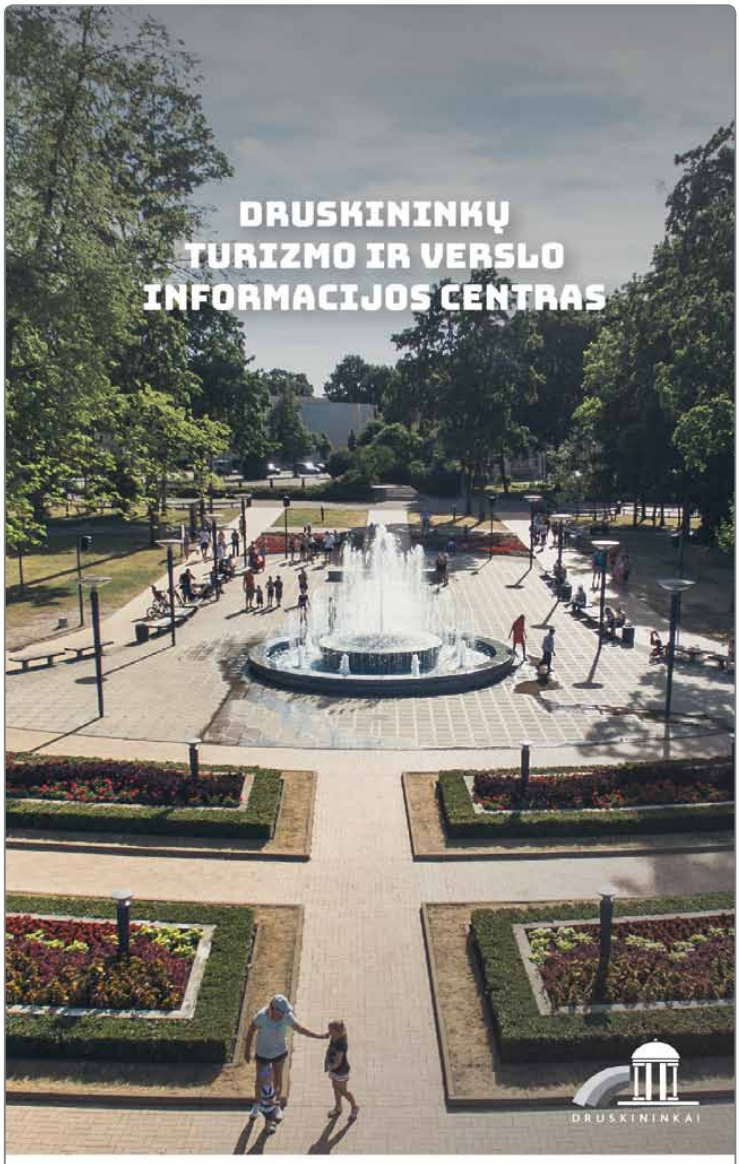

+370 313 60800 www.druskininkai.lt

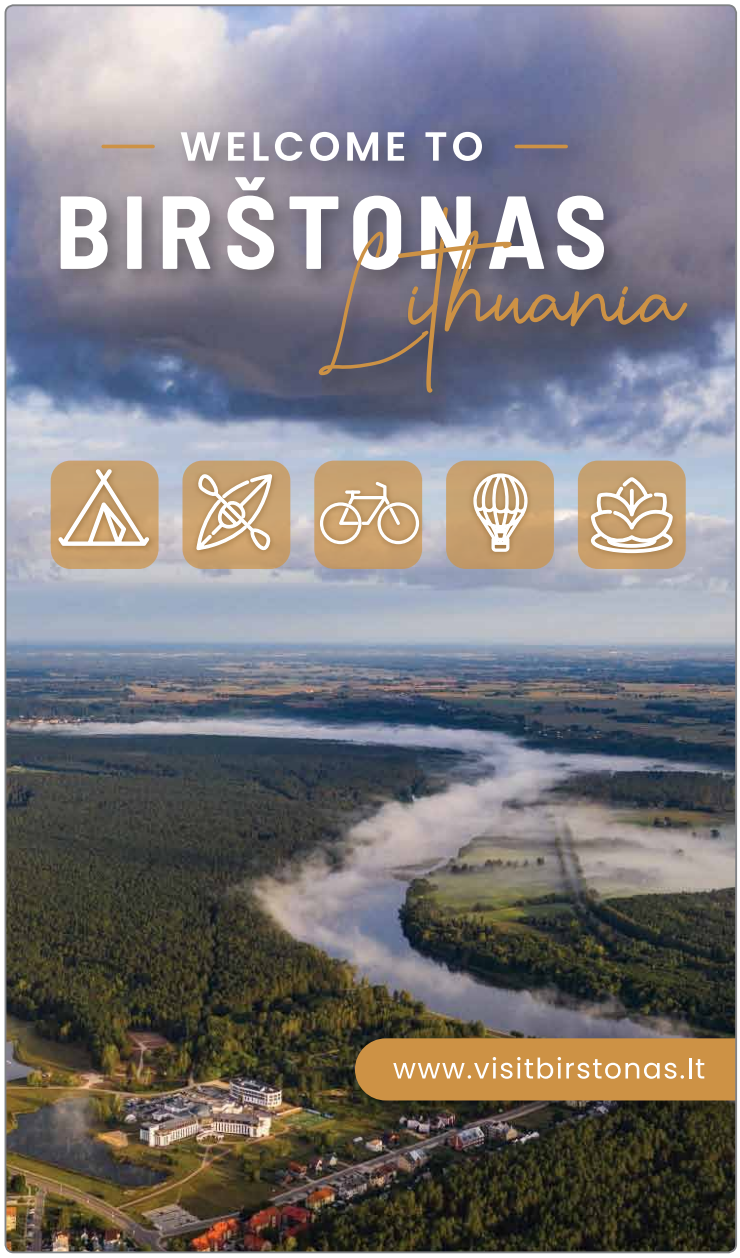

Largest variety of new and used MOTORHOMES for SALE

All inclusive & fully equipped only new MOTORHOMES for RENT

MOTORHOME SERVICE STATION
SPARE PARTS
ACCESSORIES

MOTORHOME.ee
MATKAAUTODE MÜÜK JA RENT

Ranna tee 2
Tabasalu
Estonia

www.motorhome.ee
info@motorhome.ee
+372 50 84 767

LEADING MOTORHOME DEALERSHIP IN BALTICS
SALES, RENTAL, SPARE PARTS, EQUIPMENT AND ACCESSORIES, SERVICE

FRANKIA MOBILVETTA DESIGN ROLLER TEAM McLOUIS KABE Dethleffs A friend of the family

facebook.com/motorhome.ee
instagram.com/motorhome.ee

DISCOVER GAUJA NATIONAL PARK
NATURE / CULTURE / ACTION / ECO-WELLNESS / RENT A LOCAL

ENTER GAUJA
GAUJA NATIONAL PARK LATVIA

DOWNLOAD GAUJA NATIONAL PARK MOBILE APP "ENTER GAUJA"

WWW.ENTERGAUJA.COM

LATVIA

USMA lake

Enjoy the best

www.usmasezers.lv

NACIONĀLAIS ATTĪSTĪBAS PLĀNS 2020

EIROPAS SAVIENĪBA
EIROPA INVESTĒ LAUKU APVIDOS
Eiropas Lauksaimniecības fonds lauku attīstībai

www.campingbaltic.com

www.campingbaltic.com